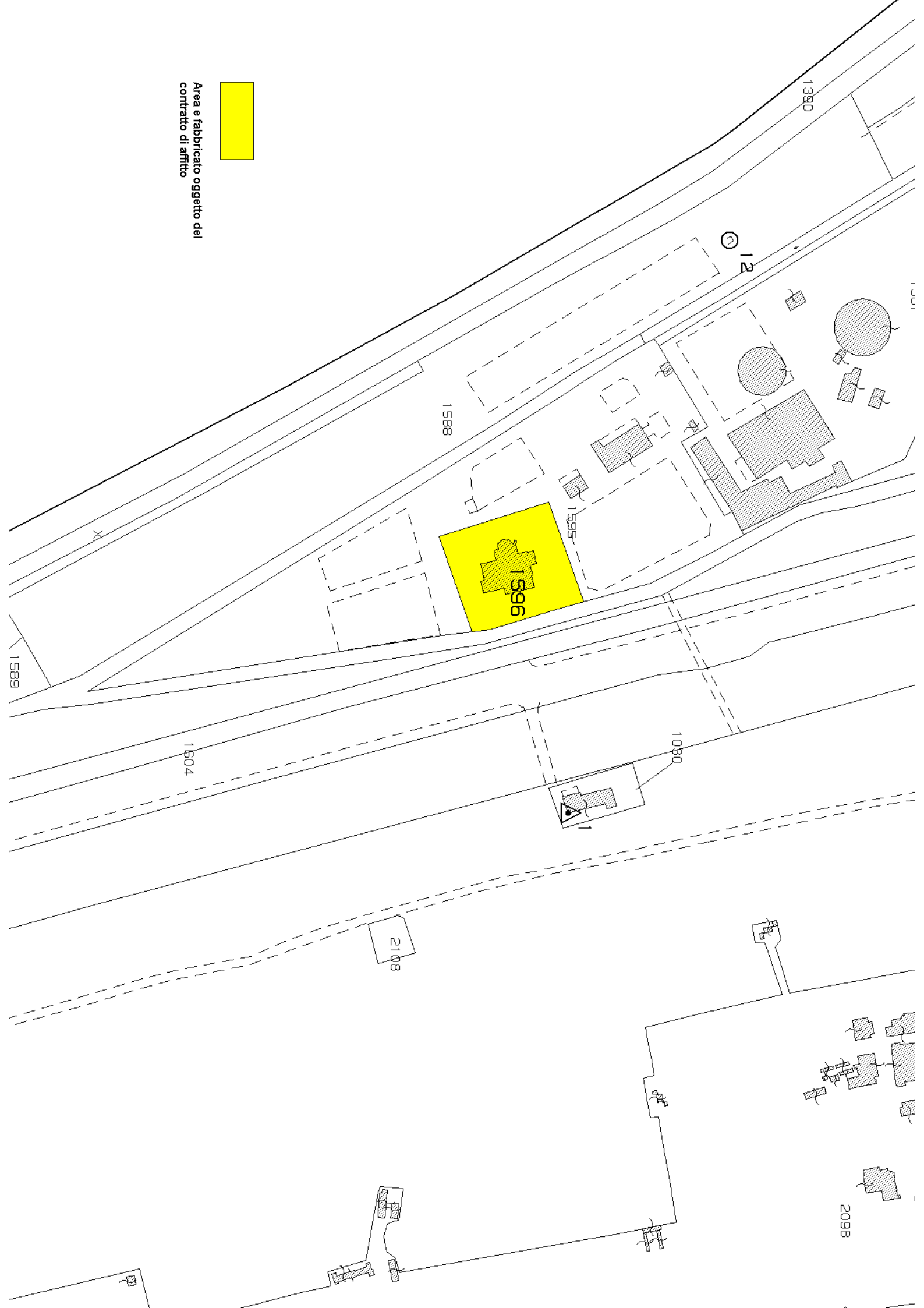



Area e fabbricato oggetto del contratto di affitto



Dichiarazione protocollo n. del
Planimetria di u.i.u. in Comune di Ravenna
Via Trieste civ. 356

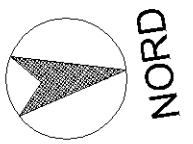
Identificativi Catastali:
Sezione: RA
Foglio: 4
Particella: 1596
Subalterno: 1

Compilata da:
Vitalli Andrea
Iscritto all'albo:
Geometra Dipendente Pubblico
Prov. N.

mappale 1595



mappale 1595



↓
alla Via Trieste

PIANO TERRA H= 3.00